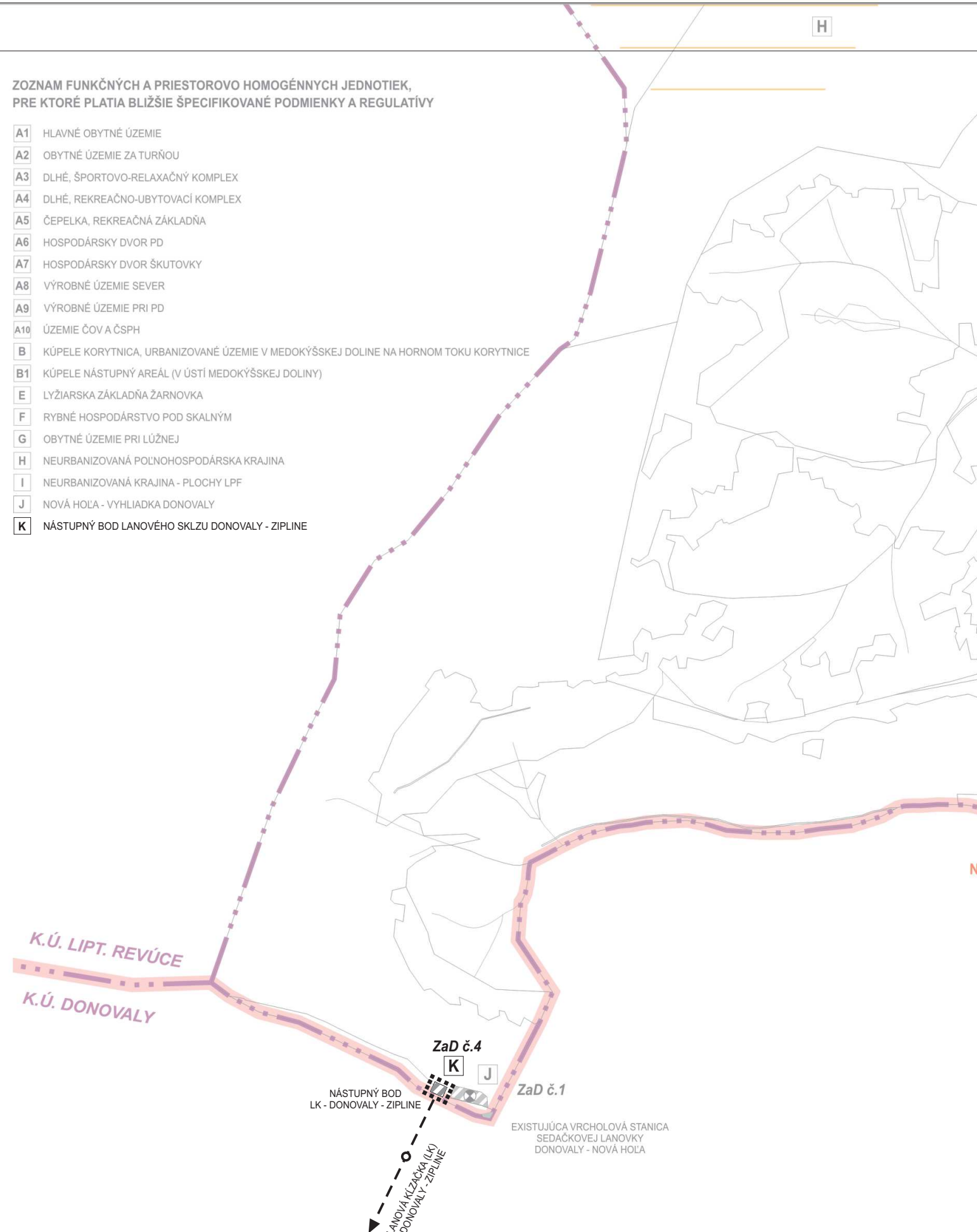


**ZOZNAM FUNKČNÝCH A PRIESTOROVO HOMOGÉNNÝCH JEDNOTIEK, PRE KTORÉ PLATIA BLIŽŠIE ŠPECIFIKOVANÉ PODMIENKY A REGULATÍVY**

- A1 HLAVNÉ OBYTNÉ ÚZEMIE
- A2 OBYTNÉ ÚZEMIE ZA TURŇOU
- A3 DLHÉ, ŠPORTOVO-RELAXAČNÝ KOMPLEX
- A4 DLHÉ, REKREAČNO-UBYTOVACÍ KOMPLEX
- A5 ČEPELKA, REKREAČNÁ ZÁKLADŇA
- A6 HOSPODÁRSKY DVOR PD
- A7 HOSPODÁRSKY DVOR ŠKUTOVKY
- A8 VÝROBNÉ ÚZEMIE SEVER
- A9 VÝROBNÉ ÚZEMIE PRI PD
- A10 ÚZEMIE ČOV A ČSPH
- B KÚPELE KORYTNICA, URBANIZOVANÉ ÚZEMIE V MEDOKÝŠKEJ DOLINE NA HORNOM TOKU KORYTNICE
- B1 KÚPELE NÁSTUPNÝ AREÁL (V ÚSTÍ MEDOKÝŠKEJ DOLINY)
- E LYŽIARSKA ZÁKLADŇA ŽARNOVKA
- F RYBNÉ HOSPODÁRSTVO POD SKALNÝM
- G OBYTNÉ ÚZEMIE PRI LÚŽNEJ
- H NEURBANIZOVANÁ POĽNOHOSPODÁRSKA KRAJINA
- I NEURBANIZOVANÁ KRAJINA - PLOCHY LPF
- J NOVÁ HOĽA - VYHLADKA DONOVALY
- K NÁSTUPNÝ BOD LANOVÉHO SKLZU DONOVALY - ZIPLINE



SCHVALOVACIA DOLOŽKA  
ZaD č.2 ÚPN-O LIPTOVSKÁ OSADA  
SCHVALENÉ UZNESENÍM  
OBCENÉHO ZASTUPITELSTVA  
V LIPTOVskej OSADE  
ČÍSLO 85/2019, ZO DŇA 09.05.2019  
ING. ROBERT KUZMA, STAROSTA OBCE

SCHVALOVACIA DOLOŽKA  
ZaD č.1 ÚPN-O LIPTOVSKÁ OSADA  
SCHVALENÉ UZNESENÍM  
OBCENÉHO ZASTUPITELSTVA  
V LIPTOVskej OSADE  
ČÍSLO 82/2019, ZO DŇA 09.05.2019  
ING. ROBERT KUZMA, STAROSTA OBCE

**K.Ú. DONOVALY**

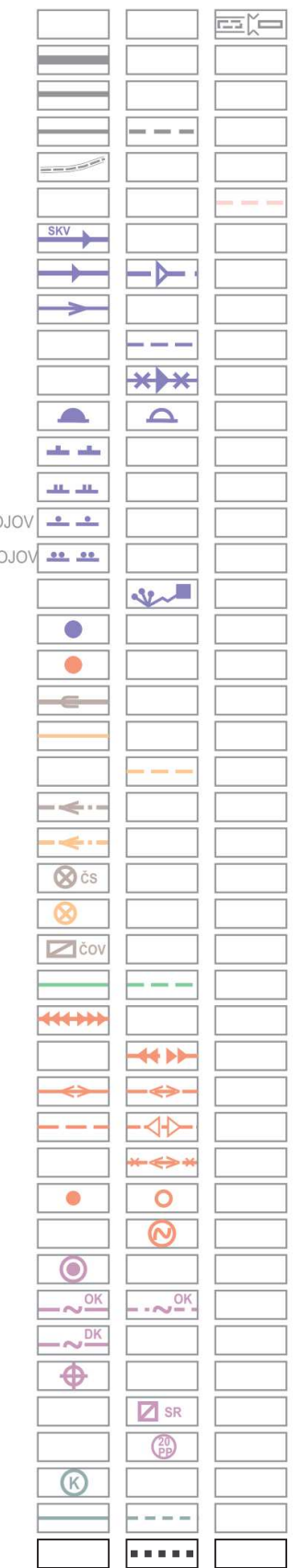
**Zoznam verejnoprospěšných stavieb**

- Vodohospodárske verejnoprospěšné stavby
- (4) V1 - prívod pitnej vody DN 300 SKV Ružom berok z DVZ Liptovská Lúžna
  - (5) V2 - rozšírenie existujúceho VD J Liptovská s objemom 2 x 100 m<sup>3</sup>, rekonštrukcia zásobného potrubia na priľ. DN 200
  - (6) V3 - rozšírenie rozvodnej vodovodnej siete v obci DN 100, DN 150, DN 200
  - (7) V4 - VD J Dlhé pre II. ťakové pásmo s objemom minimálne 350 m<sup>3</sup>, prívodné potrubie do VD J Dlhé, DN 100, zásobné potrubie Dlhé, II. ťakové pásmo, DN 150, rozvodná vodovodná sieť Dlhé DN 150, II. ťakové pásmo, prívod DN 150 z VD J Dlhé do lokality IBV Pri Lúžnej
  - (8) V5 - napojenie lokality Škutovky na skupinovú vodovod potrubím DN 80
  - (9) V6 - rozšírenie splaškovej kanalizácie DN 300 v obci, rozšírenie kanalizácie do lokality IBV Pri Lúžnej, rozšírenie splaškovej kanalizácie DN 250, DN 300 v lokalite Dlhé
  - (10) V7 - malá ČOV s kapacitou 50 EO v lokalite Žarnovka
  - (11) V8 - delená kanalizácia v lokalite Žarnovka
  - (12) V9 - smerová a profilová úprava potúčikov v lokalite Dlhé, viacúčelové jazierka J1 a J2 – zachytne jazierka, preložka ľavobrežného náhonu z Lúžanky
  - (13) V10 - dažďová kanalizácia v lokalite Dlhé I, etapa DN 300 a DN 400
  - (14) V11 - rozvod úžitkovej vody v lokalite Dlhé I, etapa DN 110 a DN 160
  - (15) V12 - ochrana (areálu farmy) pred zaplavením vodami z Revúcej v lokalite Škutovky
  - (16) V13 - rozšírenie rozvodnej vodovodnej siete v Korytnici, rozšírenie rozvodnej kanalizačnej siete v Korytnici
  - (17) V14 - vododrážne opatrenia na vodných tokoch.
- Energostavby – verejnoprospěšné stavby pre zásobovanie elektrickou energiou a teplom
- (18) E1 - VVN 110 kV vedenie pre transformovňu 110/22 kV Donovaly
  - (19) E2 - Rekonštrukcia 22 kV vedenia na 2x22 kV vedenie, dĺžka cca 1500 bm, Preložka 22 kV vedenia v lokalite Lúžna, dl. 350 bm, nová trasa VN 650 bm
  - (20) E4 - Demontáž vzdušných VN prípojok k trafostanici T7 dl. 350 bm, nový VN kábel dl.300 bm
  - (21) E5 - Vystavba VN káblov zemou k T31- dl. 450 bm, T33 – dl. 550 bm, T35 – dl. 150 bm, T36 – dl. 300 bm a ich náhrada VN káblom zemou, resp. závesným VN káblom
  - (22) E6 - Vystavba VN vedenia k trafostanici T29 – dl. 100 bm, T30 – dl. 150 bm (MVE)
  - (23) E7 - Vystavba trafostaníc T29 (Škutovky), T30 (Pod Skalným), T31 (Za Turňou), T32 (Pri Lúžnej), T33 (areál ZŠ), T35 (Čepelka), T36 (PD rozvoj výroby), Prestavba stĺžarových trafostaníc T34 (Pri mošte), T7 (Sekanice) na kioskové (pôvodne stĺpové)
  - (24) E8 - Vystavba kioskových trafostaníc v lokalite „Dlhé“ T21, T22, T23, T24, T25, T26, T27, Vystavba kioskových trafostaníc v lokalite „Korytnica“ T16, T18, Vystavba kioskových trafostaníc T28 (Žarnovka),
  - (25) E9 - Vystavba NN káblovej a vzdušnej siete
  - (26) E10 - Rozšírenie tepelnej sústavy z CZT do záujmového územia
  - (27) T1 - Optický prípojný kábel a miestna optická sieť z RSU do lokality Dlhé, Rozšírenie kapacity RSU o predpokladaný nárast cca 230 Pp, Vystavba kábl. m.t.s. do plôch s novou plán. zástavbou, a prestavba vzdušnej m.t.s. za úložne káble zemou
  - (28) T2 - Modifikácia, resp. kompletná výmena miestneho rozhlasu za signál šírený rádiovou sieťou

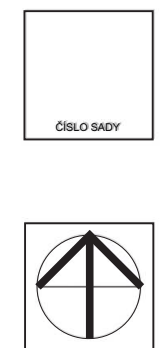
**LEGENDA**

STAV	NÁVRH	VÝHĽAD
HRANICA KRAJA		
HRANICA KAT. STRA ODP. KATASTRÁLNEHO ÚZEMIA OBCE		
HRANICA INTRAVILÁNU K 01.01.1990		
HRANICA SKUTOČNE ZASTAVANÉHO ÚZEMIA		
OCHRANNÉ PÁSMA VŠETKÝCH DRUHOV		
PLOCHY RODINNÝCH DOMOV		
PLOCHY BYTOVÝCH DOMOV		
PLOCHY OBCIANSKEHO VYBAVENIA		
<b>PLOCHY REKREAČIE A CESTOVNÉHO RUCHU</b>		
PLOCHY ŠPORTU A ŠPORTOVEJ VYBAVENOSTI		
PLOCHY VÝROBY A SKLADOVÉHO HOSPODÁRSTVA A TECHN. INFRAŠTRUKTÚRY		
PLOCHY POĽNOHOSPODÁRSKÝCH DVOROV A FARIEM		
PLOCHY CINTORÍNOV		
PLOCHY POĽNOHOSPODÁRSKEJ PÓDY - TTP		
PLOCHY ZÁHRAD A OVOCNÝCH SADOV		
PLOCHY VEREJNEJ A OSTATNEJ ZELENE		
PLOCHY PARKOVEJ ZELENE		
PLOCHY LEŠOV		
PLOCHY POĽNOHOSPODÁRSKEJ ORNEJ PÓDY		
VODNÉ TOKY A PLOCHY		
PRAMENISKO		
KÚPEĽNÉ ÚZEMIE		
STREDISKO TURIZMU CELOŠTÁTNE		
LIČEBNÉ A REKREAČNÉ KÚPELE		

- RÝCHLOSTNÁ KOMUNIKÁCIA R1 TUNEL / TERÉN (O.P. - 100 M)
- ZBERNÁ KOMUNIKÁCIA FUNKČNEJ TRIEDY B1 - I59 (O.P. - 50 M)
- ZBERNÁ KOMUNIKÁCIA FUNKČNEJ TRIEDY B3 (O.P. - 20 M)
- OBSLUŽNÁ KOMUNIKÁCIA FUNKČNEJ TRIEDY C3 - MIESTNE KOMUNIKÁCIE
- ÚČELOVÉ KOMUNIKÁCIE, POĽNÉ A LESNÉ CESTY
- ŽELEZNICA
- PRÍVOD SKUPINOVÉHO VODOVODU
- PRÍVODNÉ POTRUBIE VODOVODU
- ZÁSObNÉ POTRUBIE VODOVODU
- ROZŠÍRENIE VODOVODU
- VODOVOD NA ZRUŠENIE
- VODOJEM
- HRANICA CHRÁNENEJ VODOHOSPODÁRSKEJ OBLASTI
- PHO ZDROJOV PITNÝCH VÔD II'
- OP II' PRÍRODNÝCH LIČIVÝCH ZDROJOV A PRÍRODNÝCH MINERÁLNYCH ZDROJOV
- OP II' PRÍRODNÝCH LIČIVÝCH ZDROJOV A PRÍRODNÝCH MINERÁLNYCH ZDROJOV
- PRAMEŇ A VIACÚČELOVÁ VODNÁ NÁDRŽ
- ZDROJ PITNEJ VODY PODZEMNÝ
- ZDROJ VODY (MINERÁLNY, GEOTERMÁLNY, ...)
- SKUPINOVÝ KANALIZAČNÝ ZBERAČ
- SPLAŠKOVÁ KANALIZÁCIA
- ROZŠÍRENIE SPLAŠKOVEJ KANALIZÁCIE V OBCI
- HLAVNÉ VÝTLAČNÉ POTRUBIE SPLAŠKOVÝCH VÔD
- VÝTLAČNÉ POTRUBIE SPLAŠKOVÝCH VÔD V OBCI
- HLAVNÁ ČERPACIA STANICA SPLAŠKOVÝCH VÔD
- ČERPACIA STANICA SPLAŠKOVÝCH VÔD V OBCI
- ČOV SKUPINOVEJ KANALIZÁCIE LIPTOVSKÁ OSADA
- DAŽĎOVÁ KANALIZÁCIA
- ZVN 400 kV VEDENIE (O.P. - 25 M)
- VVN 110 kV VEDENIE (O.P. - 15 M)
- VN 22 kV VEDENIE (O.P. - 10 M)
- VN KÁBEL V ZEMI (O.P. - 1 M)
- VN NA ZRUŠENIE
- TRAFOSTANICA
- MALÁ VODNÁ ELEKTRÁREŇ
- POŠTA, TELEFÓNNA ÚSTREDNÁ RSU
- OPTICKÝ KÁBEL
- DIALKOVÝ METALICKÝ KÁBEL
- TV VYKRÝVAČ, MOBILNÝ VYSIELAČ
- SIETOVÝ ROZVÁDZAČ
- POČET PRÍPOJNÝCH PÁROV
- TEPELNÝ ZDROJ
- TEPLOVOD
- HRANICA RIEŠENÉHO ÚZEMIA ZMENY A DOPLNKŮ Č.4



SCHVALOVACIA DOLOŽKA  
ÚPN-O LIPTOVSKÁ OSADA  
SCHVALENÉ UZNESENÍM  
OBCENÉHO ZASTUPITELSTVA  
V LIPTOVskej OSADE  
ČÍSLO 06/2017, ZO DŇA 23.02.2017  
ING. ROBERT KUZMA, STAROSTA OBCE



**ZMENA A DOPLNOK Č.4**

OBSTARÁVATEĽ OBEC LIPTOVSKÁ OSADA		ZÁSTUPCA OBSTARÁVATEĽA ING. ARCH. JÁN BURIAN			
MIERKA <b>1 : 10 000</b>	NÁZOV DOKUMENTÁCIE <b>ÚZEMNÝ PLÁN OBCE LIPTOVSKÁ OSADA</b>	Č. VÝKRESU <b>04</b>			
STUPEŇ OPD <b>NÁVRH IS</b>	NÁZOV VÝKRESU <b>VÝKRES RIEŠENIA VEREJNÉHO TECHNICKÉHO VYBAVENIA</b>				
SPRACOVATEĽ - HLAVNÝ RIEŠITEĽ <b>ING. ARCH. PETER NEZVAL, AUTORIZOVANÝ ARCHITEKT, ČAO : 0261 AA</b> ATELIÉR - ARCH. ATELIÉRY AUT. ŽITNÁ 13, 010 01 ŽILINA, TEL. : 0903 370 818, FAX : 041 700 10 52, e-mail : peter.nezval@gmail.com					
URBANIZMUS	DOPRAVA	VODNÉ HOSP.	ENERGETIKA	KEP	PP, LPF
ZODP. PROJEKTANT ING. ARCH. P. NEZVAL A. VALACHOVÁ	ZODP. PROJEKTANT ING. ARCH. P. NEZVAL ING. R. TISO	ZODP. PROJEKTANT ING. A. KOVALOVÁ	ZODP. PROJEKTANT K. KOLLÁR	HLAVNÝ RIEŠITEĽ ING. P. HÁJNIK	ZODP. PROJEKTANT ING. ARCH. P. NEZVAL A. VALACHOVÁ